

# 鄂尔多斯市工程建设项目审批制度改革领导小组办公室文件

## ᠡᠨᠠᠳᠤᠰᠤᠰᠢ ᠶ᠋ᠡᠨᠭᠡᠨᠢᠵᠦᠰᠡᠨᠠᠳᠠᠨᠠᠳᠠᠰᠢ ᠶ᠋ᠡᠨᠨᠢᠵᠦᠰᠡᠨᠠᠳᠠᠰᠢ ᠶ᠋ᠡᠨᠠᠳᠠᠰᠢ ᠶ᠋ᠡᠨᠠᠳᠠᠰᠢ ᠶ᠋ᠡᠨᠠᠳᠠᠰᠢ ᠶ᠋ᠡᠨᠠᠳᠠᠰᠢ ᠶ᠋ᠡᠨᠠᠳᠠᠰᠢ

鄂工改办发〔2022〕5号

### 鄂尔多斯市工程建设项目审批制度改革领导小组办公室关于推进“多测合一” 系统使用的通知

各旗区人民政府，各园区管委会，市工改办各成员单位，各相关企事业单位，各测绘资质单位：

为进一步优化营商环境，持续推进我市工程建设项目审批制度改革，方便企业和群众办事，加快项目实施，按照《国务院办公厅关于全面开展工程建设项目审批制度改革的实施意见》（国办发〔2019〕11号）、《内蒙古自治区人民政府

关于印发工程建设项目审批制度改革工作实施方案的通知》(内政字(2019)43号)、《关于印发〈全面推进工程建设项目审批制度改革“联合测绘”的实施意见〉的函》(内工改办(2019)32号)等文件精神对“多测合一”的工作要求,我市完成了自治区“多测合一”系统与市工改系统的对接。下一步全市范围内工程建设领域各阶段的测绘工作均可在“多测合一”系统内实施(即企业可以通过工改系统进入“多测合一”平台实现测绘项目委托、测绘成果录入、测绘成果共享使用等;管理部门可以通过工改系统查询使用工程建设项目各阶段测绘成果),实现“一次委托、统一标准、分阶段实施、成果共享”的目标。

此前发布的工程建设项目“联合测绘”事项与“多测合一”事项一致,按照自治区工作要求,现将“联合测绘”更名为“多测合一”,其它相关内容不变。具体“多测合一”系统登录操作流程详见附件。

下一步,全市范围内涉及工程建设领域符合“多测合一”工作要求的测绘事项都须统一纳入到“多测合一”系统平台实施。各测绘成果使用部门须统一使用“多测合一”成果库内的测绘成果。同时,各成果使用部门要加强管理,要求成果提供单位利用“多测合一”系统开展测绘相关工作,并及时在系统提交测绘成果,加强测绘成果的汇交和共享,避免重复测绘。

请各旗区、各部门和各企事业单位按照工作要求,统一

思想、提高认识，加强“多测合一”系统平台的推广和使用，持续推进优化营商环境，认真落实改革任务目标。

附件：《工程建设项目审批“多测合一”系统登录操作手册》

鄂尔多斯市工程建设项目审批制度

改革领导小组办公室

2022年7月5日



## 附件

# 工程建设项目审批“多测合一”系统登录操作手册

## 目录

一、 建设单位使用说明 .....	5
(一) 通过首页“中介机构”前往多测合一 .....	5
(二) 在项目申报阶段前往多测合一 .....	6
二、 审批人员使用说明 .....	10
(一) 查看多测成果文件方式 .....	10
(二) 查看多测成果文件位置 .....	11

## 一、建设单位使用说明



建设单位在鄂尔多斯市政务服务网首页，登录鄂尔多斯市政务服务网账号后，点击首页的工程建设项目模块，即可同步登录鄂尔多斯市工程建设项目审批管理系统。

（一）通过首页“中介机构”前往多测合一

在鄂尔多斯市工程建设项目审批管理系统首页，点击“中介机构”按钮打开中介机构模块。



打开后如下图所示，点击“多测合一”按钮即可进入内蒙古自治区工程建设项目“多测合一”网上办事大厅。

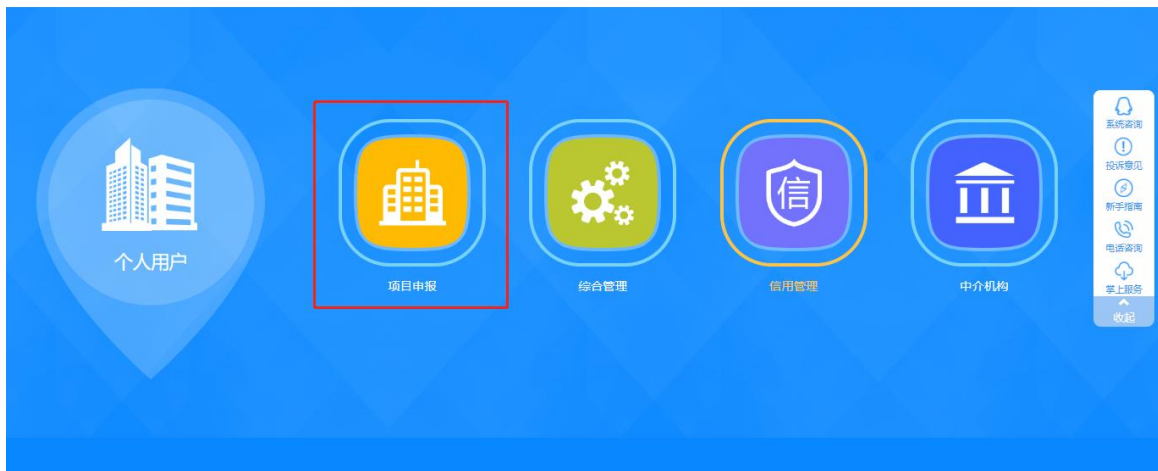


页面打开后即如下图所示，成功进入内蒙古自治区工程建设项目“多测合一”网上办事大厅



## (二) 在项目申报阶段前往多测合一

进入鄂尔多斯市工程建设项目审批管理系统首页，点击项目申报打开申报页面。



项目申报页面中，政府投资房屋建筑类项目、政府投资城市基础设施工程类项目、企业投资民用建筑类项目、企业投资小型工程项目四大类项目前四阶段内都可点击进入多测合一平台。



以政府投资房屋建筑类项目为例，打开之后，可以看到有立项用地规划许可阶段、工程建设许可阶段、施工许可阶段、竣工验收阶段四个阶段。在前四项阶段中都有相应跳转自治区多测合一平台的按钮。



立项用地规划阶段跳转（多测合一）平台按钮位置

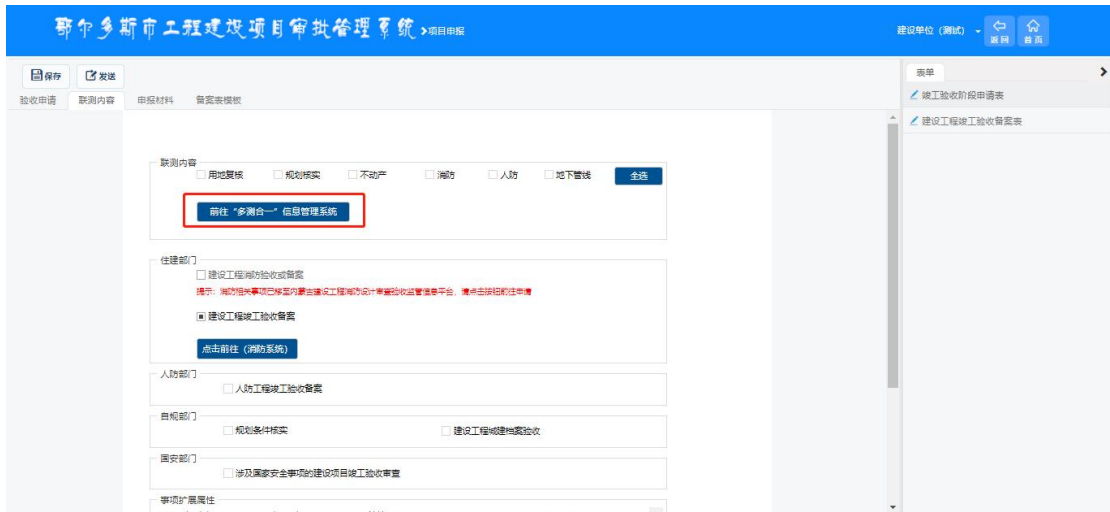


工程建设许可阶段跳转（多测合一）平台按钮位置





施工许可阶段跳转（多测合一）平台按钮位置



竣工验收阶段跳转（多测合一）平台按钮位置

点击各阶段内（前往“多测合一”信息管理系统）按钮即可前往内蒙古自治区工程建设项目“多测合一”网上办事大厅，如下所示：



## 二、审批人员使用说明

### （一）查看多测成果文件方式

审批人员打开待审批项目后，在页面右侧附件中可看到名为“多测合一”成果的目录。

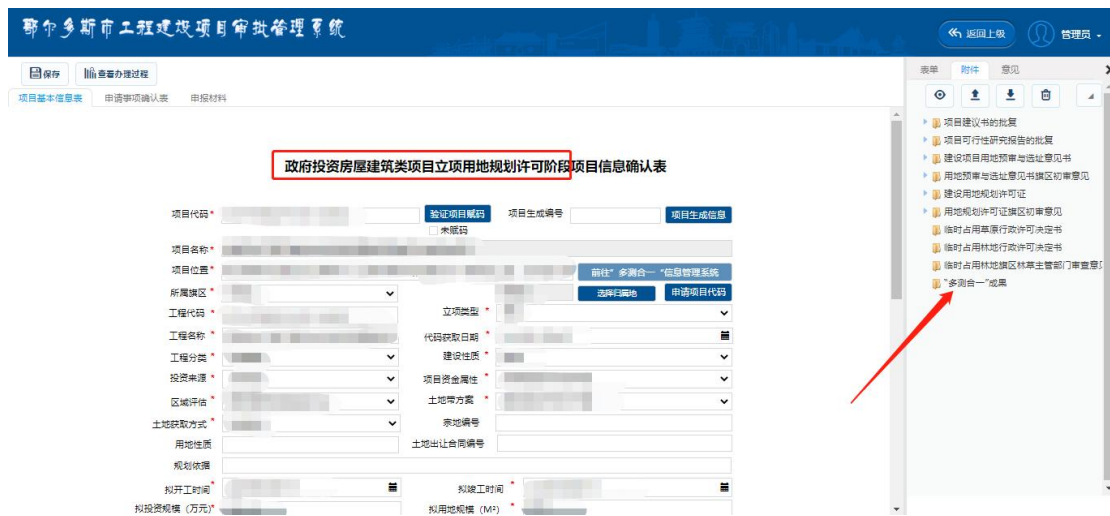


按照上图红框标注顺序依次点击按钮，如何该项目有测绘成果即可在“多测合一”成果目录中看到。

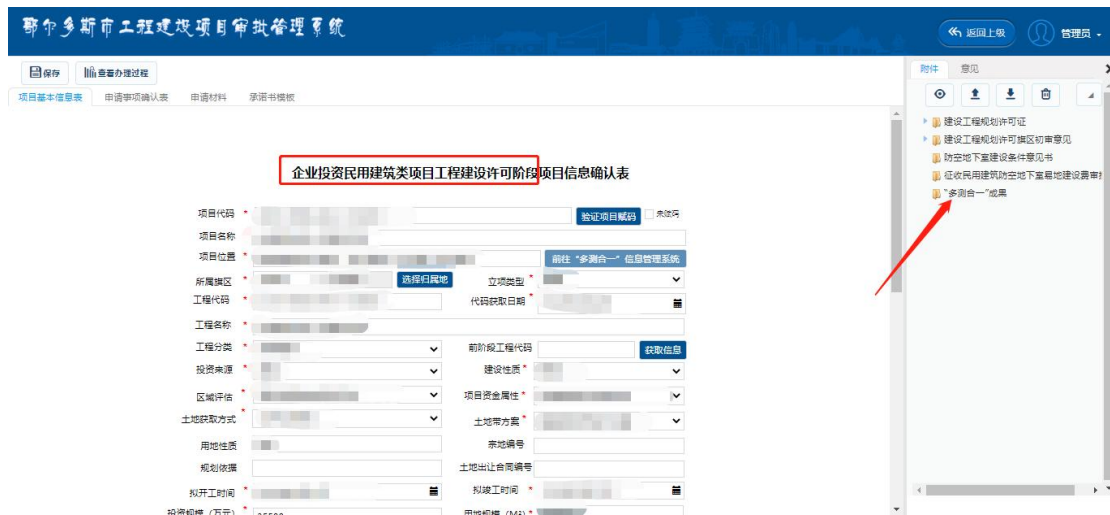
## （二）查看多测成果文件位置

在立项用地规划许可阶段、工程建设许可阶段、施工许可阶段、竣工验收阶段四个阶段中的每一阶段皆可进行操作查看。查看方法同上。

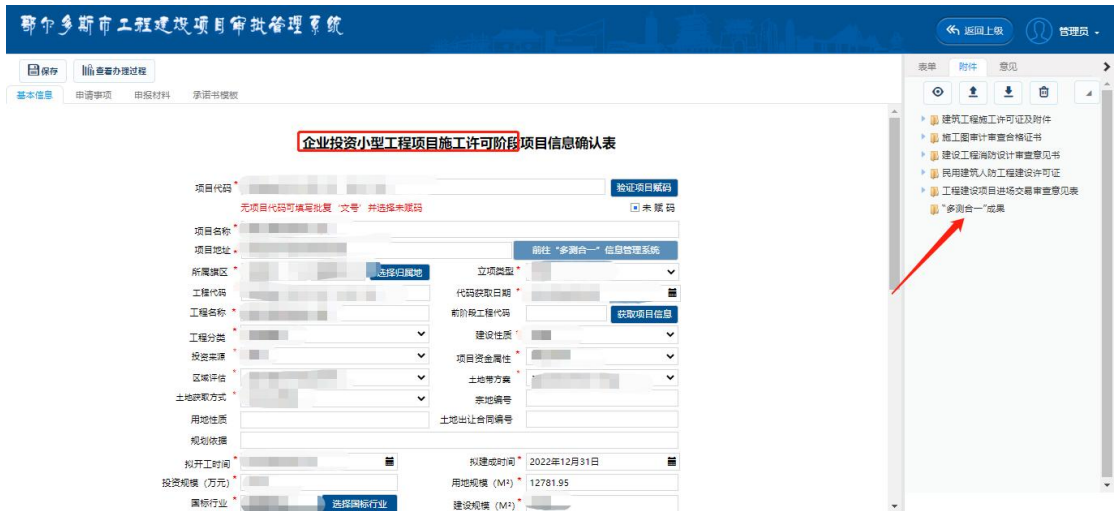
以下为各个阶段截图，供参考查看。



立项阶段对应该项目的测绘成果附件查看位置



工程建设阶段对应该项目的测绘成果附件查看位置



施工许可阶段对应该项目的测绘成果附件查看位置



竣工验收阶段对应该项目的测绘成果附件查看位置